

Na XVIII. kongresu Međunarodnoga društva za fotogrametriju i daljinska istraživanja održanog u Beču od 9. do 19. srpnja 1996. godine Sekcija za fotogrametriju i daljinska istraživanja Hrvatskoga geodetskog društva postala je redovitim članom ISPRS-a sa svim pravima i privilegijama ISPRS-a kategorije 2. Kategorija se utvrđuje prema broju aktivnih stručnjaka učlanjenih u nacionalnu udruhu, a cilj joj je određivanje iznosa godišnje članarine u ISPRS-u. Kategorija 2 znači da naša Sekcija ima od 26 do 50 članova. Delegati Sekcije za fotogrametriju i daljinska istraživanja HGD-a bili su Teodor Fiedler, predsjednik Sekcije i Lidija Semak, tajnica. Nakon završetka sjednice, na kojoj je našoj Sekciji dodijeljen certifikat kojim se dokazuje članstvo u ISPRS-u predsjednik naše Sekcije Teodor Fiedler podijelio je zemljama članicama ISPRS-a nacionalno izvješće u kojem je opisano stanje fotogrametrije i daljinskih istraživanja u našoj zemlji.

Sekcija za fotogrametriju i daljinska istraživanja HGD-a sudjelovala je i na međunarodnoj izložbi s radovima svojih članica. Svoje su radove izložili Zavod za fotogrametriju Geodetskog fakulteta u Zagrebu, Geodetski zavod iz Osijeka i Zavod za fotogrametriju iz Zagreba. Radovi izloženi na našem izložbenom prostoru pokazali su da se kod nas primjenjuje najnovija fotogrametrijska tehnologija i instrumentarij (Semak, Fiedler 1996).

## **2.8. NAKLADNIČKA DJELATNOST**

Izdavačka djelatnost HGD-a i njegovih prethodnika obuhvaća pregled izdanja znanstveno-stručnih časopisa, udžbenika, zbornika radova te različitih publikacija.

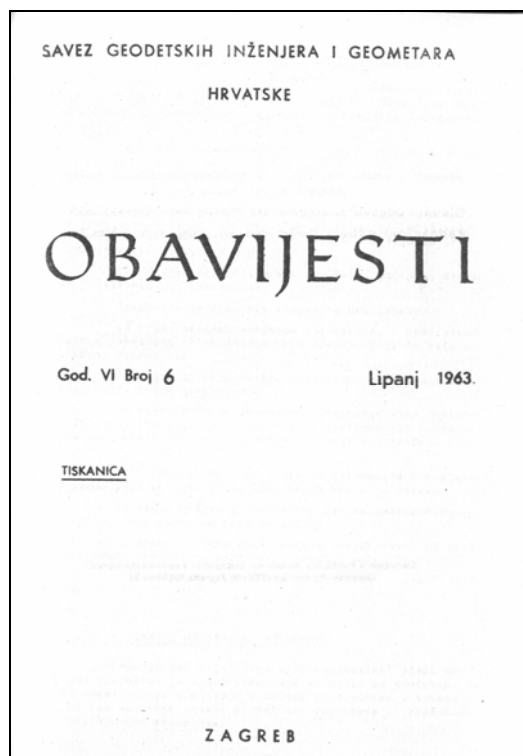
### *2.8.1. Periodičke publikacije*

Najvažniji izdavački poduhvat Hrvatskoga geodetskog društva i njegovih prethodnika je izdavanje znanstveno-stručnog časopisa Geodetski list, koji uz prekide izlazi od 1919. godine, a bez prekida od 1947. godine. Stoga je Geodetskom listu u ovoj Spomenici posvećeno posebno poglavlje.

Prvim stručnim časopisom u Hrvatskoj s gotovo isključivo geodetskom tematikom smatra se Vijesnik, glasilo Udruženja civilnih tehnika kraljevina Hrvatske i Slavonije. Njegovih osam brojeva izišlo je 1914. godine u Novoj Gradiški, a uređivao ga je Jaroslav pl. Šugh, civilni geometar (Lovrić 1994).

Prethodnici Hrvatskoga geodetskog društva izdavali su još jednu periodičku publikaciju. Društvo geodetskih inženjera i geometara Hrvatske počelo je 1958. izdavati Obavijesti. Predviđeno je da Obavijesti izlaze početkom svakog mjeseca i da budu stalna veza između Društva, podružnica i članstva. U

Obavijestima su upravni odbor Društva i upravni odbori podružnica obavještavali članstvo o zaključcima sa svojih sjednica, tekućim zadacima, društvenim i stručnim zbivanjima, stručnoj literaturi, važnijim zakonima, stručnim ispitima, natjecajima i o svim drugim pitanjima koja interesiraju članstvo. Sve do 1965. Obavijesti su izlazile svakog mjeseca na nekoliko stranica formata A5, s tim da su povremeno izlazili dvobroji ili trobroji. Od 1966. do 1975. godišnje je izlazilo tri do četiri broja.



*Naslovnica Obavijesti iz 1963. godine*

Glavni urednik Obavijesti bio je Predrag Terzić (1958-1969), a potom Miljenko Solarić (1969-1975). Članovi Redakcijskog odbora bili su Dalibor Hodovski (1958-1971), Franjo Čolić (1958-1965), Ivan Kreiziger (1963-1975), Milan Jelačić (1965-1975), Željko Peternel (1969-1975) te studenti Zoran Pucić (1970-1973) i Ivan Živković (1970-1975).

Savez društava geodeta Hrvatske je na osnovi statuta iz 1978. godine donio Poslovnik o poslovanju i izdavanju časopisa Geodet. Geodet je zamišljen kao republički geodetski društveni i stručni časopis. Pripreman je s posebnim ambicijama članova Saveza društava geodeta Hrvatske i Društva geodeta Zagreb, ali, vjerojatno s premalo realne procjene o mogućnostima Saveza da

udovolji vrlo visokim troškovima tiskanja kvalitetnog časopisa i poteškoćama osiguranja solidnih stručnih, informativnih i drugih priloga. Stoga su objavljena samo dva broja tog časopisa – prvi 1980. na 34 stranice formata B5 i drugi 1981. na 50 stranica, oba u nakladi po 1000 komada (Božićnik 1990).

### 2.8.2. Posebna izdanja

Pripremajući se za obilježavanje nekoliko obljetnica – 10. obljetnice osnivanja Hrvatskoga geodetskog društva (HGD), 80. obljetnice izlaženja Geodetskog lista, 50. obljetnice osnivanja Saveza društava geodeta Hrvatske i 30. obljetnice održavanja I. susreta geodeta Hrvatske na Plitvicama, HGD je 2002. godine objavio udžbenik Martina Sabolovića *Exercitationes Gaeodeticae* (Geodetske vježbe) izdan na latinskom jeziku 1775. godine.



Naslovnica udžbenika *Exercitationes Gaeodeticae*

Budući da je to najstariji do sada poznati geodetski udžbenik u Hrvatskoj, on ima za nas posebnu vrijednost. Zbog toga osim Geodetskih vježbi u izvorniku i

prijevodu, tu knjigu prate tri eseja. Prvi, što ga je napisala Olga Perić, nastoji osvijetliti autora Martina Sabolovića, drugi, autora akademika Žarka Dadića, utvrđuje mjesto i ulogu prevedenoga udžbenika u hrvatskom obrazovanju i znanosti krajem 18. st., a u trećem Miljenko Lapaine daje sliku razvoja geodetske visokoškolske nastave u Hrvatskoj do današnjih dana. Knjiga ima 114 stranica i objavljena je u nakladi od 1000 primjeraka (Lapaine 2002).

### 2.8.3. *Publikacije i zbornici radova Kongresa i Savjetovanja u organizaciji Hrvatskoga geodetskog društva i njegovih prethodnika*

Komisija za automatizaciju Saveza geodetskih inženjera i geometara Hrvatske, koje je predsjednik bio Želimir Seissel, organizirala je 1974. u Zagrebu seminar s temom *Društveni i tehnički značaj automatizacije u geodeziji*. Seminaru je prisustvovalo 150 geodetskih stručnjaka, a podnijeto je 16 referata. Svi su referati objavljeni u Zborniku radova na 210 stranica formata B5 u nakladi od 500 komada (Božićnik 1977).


Publikacija *Geodetski kadrovi i školstvo* sadrži, na 83 stranice, 13 referata sa Savjetovanja na 2. susretu geodeta Hrvatske održanom u Trogiru 1976. godine. Urednik publikacije bio je Paško Lovrić, a izdana je u nakladi od 700 primjeraka.

Uz 3. susret geodeta Hrvatske, Poreč 1978., izdana je prigodna publikacija *3. susret geodeta Hrvatske posvećen 35. godišnjici oslobođenja Istre, Rijeke, Zadra i otoka uz stručno Savjetovanje Katastar – veza čovjeka i prostora*. Publikacija na 180 stranica i u nakladi od 900 primjeraka sadrži stručni i društveni dio. Stručni dio sadrži osam tekstova, a društveni dio Nacrt statuta Saveza geodeta Hrvatske, izvještaje o radu i financijskom poslovanju te izvještaj Nadzornog odbora.

Prigodna publikacija u povodu 4. susreta geodeta Hrvatske, Osijek 1981. posvećena je tematici *Geodezija u pripremi i uređenju poljoprivrednog zemljišta i Primjena računarskih sistema, računala i mikrofilma u geodeziji*. Publikacija ima 154 stranice, formata A4 i izdana je u nakladi od 600 primjeraka (Božićnik 1990).

Publikacija pod naslovom *Geodezija u planiranju i organizaciji prostora u cilju očuvanja čovjekove okoline* sadrži na 107 stranica 13 referata održanih na 6. susretu geodeta Hrvatske, Plitvice 1986. godine. Predsjednik redakcijskog odbora bio je Veljko Petković, a članovi Paško Lovrić, Miljenko Solarić, Božidar Jovanović i Zvonimir Kalafatić (Dragojević 2007).

Na 7. susretu geodeta u Trogiru 1988. održano je *Savjetovanje Mogućnosti automatske obrade podataka katastra zemljišta na području SR Hrvatske*. U zborniku radova objavljeno je 12 referata na ukupno 127 stranica. Predsjednik redakcijskog odbora bio je Marko Cigić, a recenzenti Nedjeljko Frančula i Filip Racetin.




*Naslovnica publikacije uz 8. susret geodeta Hrvatske*

Za 8. susret geodeta Hrvatske u Opatiji 1990. Marijan Božićnik priredio je publikaciju pod naslovom *8. susret geodeta Hrvatske – M. Božićnik: Geodetski mejaši Istre i Hrvatskog primorja; Geodetske aktivnosti u Hrvatskoj od 1970. do 1990. god.* Prvi tekst obuhvaća 96 stranice, a drugi 64. Publikacija formata A4 sadrži na još 20 stranica tekstove Miljenka Solarića i Vilima Volfa. Na 8. susretu geodeta održano je i savjetovanje s temom Stanje i razvoj evidencija o prostoru u Hrvatskoj. Podnijeto je 11 saopćenja, koja su objavljena u zborniku radova na 104 stranice formata A4. Predsjednik Redakcijskog odbora bio je Marijan Božićnik, a članovi Nedjeljko Frančula, Ivan Krivičić, Žarko Komadina i Zoran Pucić.

Hrvatsko geodetsko društvo organiziralo je Prvi hrvatski kongres o katastru u Zagrebu 19-21. veljače 1997. godine. Zbornik radova na 396 stranica sadrži referate o sljedećim temama:

- Katastar zemljišta – temeljni zemljišni informacijski sustav (8 referata)
- Povijest i prikazi (8 referata)

- Katastar vodova i pogonski katastri (7 referata)
- Uređenje zemljišta i usklađivanje evidencija (6 referata)
- Normizacija, zaštita i razmjena podataka (5 referata)
- Utjecaj modernih tehnologija na razvitak katastra (8 referata).
- Urednici Zbornika radova bili su Miodrag Roić i Zdravko Kapović, a tiskan je u nakladi od 500 primjeraka.



*Naslovnica Zbornika radova Prvog hrvatskog kongresa o katastru*

Drugi hrvatski kongres o katastru održan je u Zagrebu 24-26. listopada 2001. Svi referati svrstani su u Zborniku radova u šest skupina:

- Utjecaj modernih tehnologija na razvoj katastra (6 referata)
- Postupci izmjere i obrada podataka (6 referata)
- Propisi, norme, standardi i terminologija (6 referata)
- Komunalni informacijski sustavi, povijest (7 referata)
- Granice, referentni sustavi katastra (6 referata)
- Katastar i GIS (5 referata).

Zbornik radova ima 310 stranica, uredili su ga Miodrag Roić i Zdravko Kapović, a tiskan je u nakladi od 500 primjeraka.

Treći hrvatski kongres o katastru s međunarodnim sudjelovanjem održan je u Zagrebu od 7. do 9. ožujka 2005. godine. Zbornik radova sadrži 49 referata na 446 stranica formata B5 svrstanih u ovih osam skupina:

- Katastar i e-vlada
- Baza zemljišnih podataka
- Registracija vlasništva i nekretnina – putovi rješavanja stanja
- Kompleksni geoinformacijski sustavi – sredstvo razvoja registra
- Hrvatska na putu u Europsku Uniju – doprinos geoinformatike
- Nove tehnologije za državnu i katastarsku izmjeru
- Novi službeni datumi i kartografske projekcije
- Katastar i GIS – primjene u praksi

Urednici su Zbornika radova Damir Medak, Boško Pribičević i Petar Nikolić.

Državna geodetska uprava i Sekcija za fotogrametriju i daljinska istraživanja Hrvatskoga geodetskog društva objavile su Zbornik radova međunarodnog simpozija ISPRS-a – radne skupine VI/3 pod nazivom Proceedings of the ISPRS WG VI/3 workshop: Geoinformation for Practice, 15<sup>th</sup> to 18<sup>th</sup> October 2003, Zagreb, Croatia. Zbornik u kojem je objavljeno 50 radova na 260 stranica formata A4 uredili su Željko Bačić, Zvonko Biljecki i Ivan Landek. Sve članke recenziralo je sedmero članova Znanstvenog odbora, među kojima i trojica hrvatskih znanstvenika: Teodor Fiedler, Miljenko Lapaine i Pavao Štefanović (Bačić, Biljecki 2003).

#### *2.8.4. Tekstovi predavanja održanih u organizaciji Hrvatskoga geodetskog društva i njegovih prethodnika*

Herbert Schriever, direktor Geodetskog ureda grada Krefelda u Njemačkoj održao je u Zagrebu 2. listopada 1974. dva predavanja pod naslovom: *Ispitivanje radnih procesa i organizacije geodetskih ureda i Katastar nekretnina kao osnova komunalnog informacijskog sustava*. Predavanja su organizirali Savez geodetskih inženjera i geometara Hrvatske i Geodetski fakultet u Zagrebu u suradnji s Informativnim centrom Savezne Republike Njemačke u Zagrebu. Tekstovi predavanja objavljeni su u publikacija na 70 stranica formata A4. Prijevod s njemačkog i potrebna objašnjenja uz tekst i priloge dao je Krešimir Čolić.