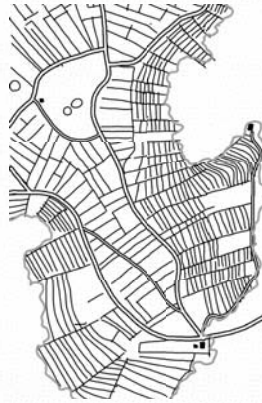
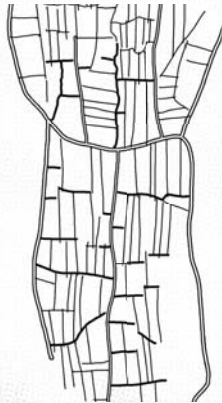





povijest kulturnog krajobraza



tipovi kulturnog krajobraza

iznimni kulturni krajobrazi

2 baški pašnjaci na otoku Krku; naizgled monotona geomorfološka slika zapravo je kompleksna krška zaravan s brojnim mikrodepresijama. U ovisnosti o tako konfiguriranom terenu i potrebama pregonškog stočarenja evoluirao je pašnjački krajobraz velike strukturne i funkcionalne kompleksnosti vidljive u različitosti suhozidno ograđenih pašnjaka i poljoprivrednih površina (graja).



3 brine u gornjem toku Krke; oaza plodnih obradivih površina unutar riječne kotline usječene u okolni ogoljeli krš

5 Zvanejske njiive; rijetko svjedocanstvo tradicionalnog polikulturalnog načina uzgoja biljaviđljivog upravnim sistemom izmjenjivanja loze, voca i povrca. Uzgajaju se na malim njiivicama prepoznatljivima po masivnosti koncentričnih suhozidnih podzida. Samo na ovom malom, skrivenom, vinogradarski atipičnom području sjeveroistočne Istre uspijeva autohtona loza jarbola.

4 vinogradi na području Hvarskih Plaža na južnim padinama otoka; rijetke prirodne forme vapnenačkih koluvijalnih zastora velikih nagiba su idealne za uzgoj autohtone loze plavca malog



6 brački dolci; jedinstveni i reprezentativni primjer obrađenih vijugavih suhih dolina koje se uzastopno nižu u obalnom potezu sjeveroistočno od sjevera Brača od od 10 ak km. Okruženi su velikim površinama suhozidnih parcela maslinika prepoznatljivih po bunjama i elipsastim gromačama.



7 Limska Draga u Istri; središnjim dijelom istarske zaravni dominira 20-ak km duga vijugava suha dolina. U potpunosti kultivirano dno udoline još uvijek zadržava tradicionalnu strukturu polja. Simbolička snaga ovog prostornog kontrasta se očituje u lokalnim pričama, ali i povijesnoj ulozi u poticanju kulturnih razlika među stanovništvom obiju strana Drage.

8 Kruševice i Dublja na otoku Hvaru; u zaleđu Dola Sv. Ane smješteno je skrivito područje razgranatih kotlina i dolaca terasiranih i kultiviranih uglavnom vinovom lozom. Uz glavnu komunikaciju dolaca građeni su masivni suhozidi koji imaju funkciju odvođenja jakih privremenih tokova vode. Ovdje se također mogu vidjeti i posljednja velika otočka polja lavande.



10 bunari Rajčica kod Niskog; u suhim stočarskim krajevima Dalmatinske Zagore rijetki su lokaliteti prirodnih akumulacija vode koje su se uređivale i održavale za potrebe napajanja stoke. U takvoj jednoj prirodnoj depresiji okruženoj pašnjacima izgrađeno je deset suhozidnih bunara u vlasništvu deset obitelji iz obližnjih zaselaka.

11 tipičan zaselek Dalmatinske Zagore u Primorskom dolci; smješten na prijelazu između terasiranih polja krške zvale i pašnjaka u brdovitom zaleđu